




# Oczyszczalnia ścieków w Białej.

PLAN LINII ZASILAJĄCEJ  
POMPOWNIĘ PB-0  
BIAŁA  
SKALA 1:500


**OZNACZENIA:**

**Obiekty projektowane:**

- rurociąg tłoczny - 
- kanal grawitacyjny - 
- sieć wodociągowa - 

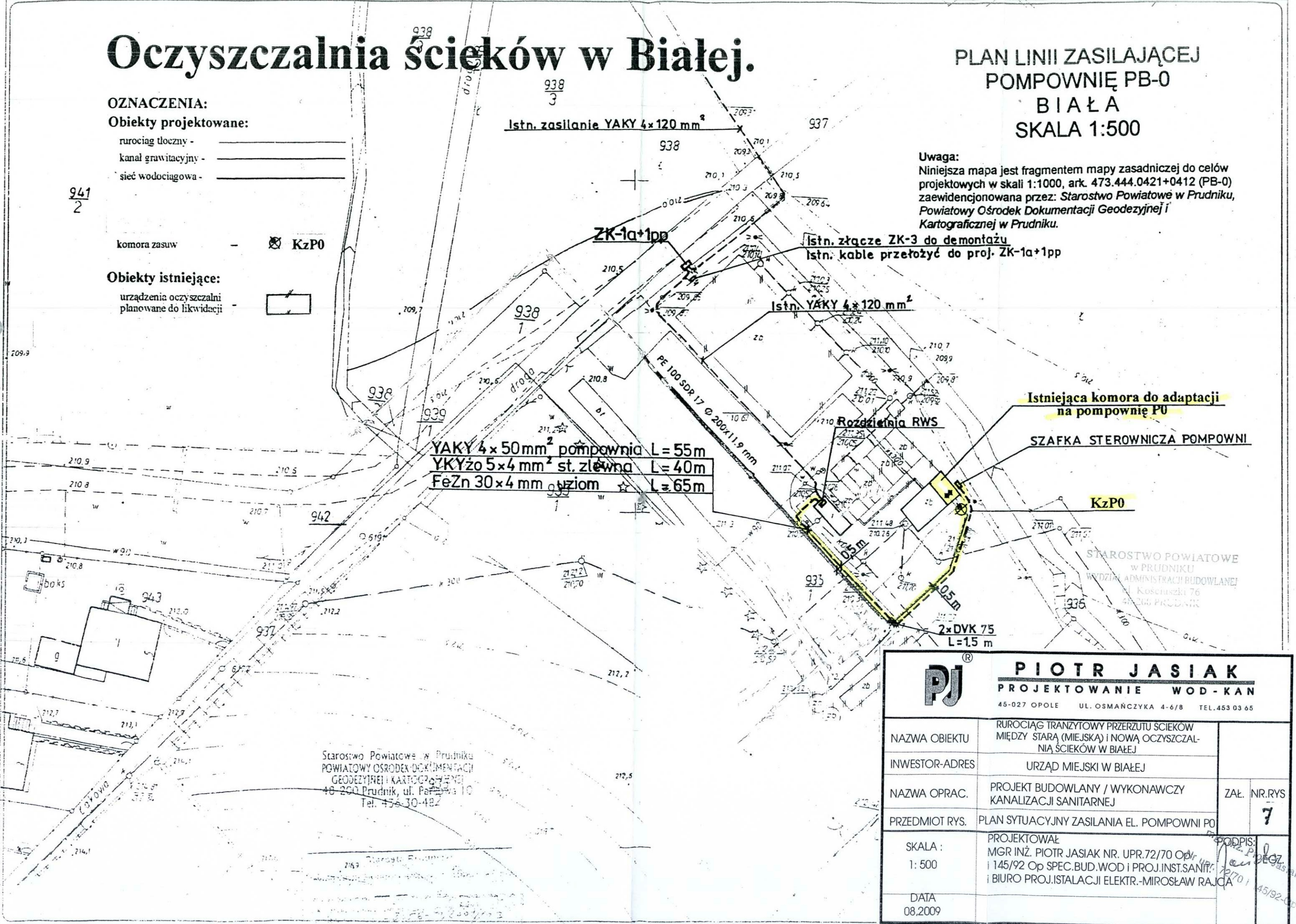
komora zasuw -  KzP0

**Obiekty istniejące:**

- urządzenia oczyszczalni planowane do likwidacji - 

**Uwaga:**

Niniejsza mapa jest fragmentem mapy zasadniczej do celów projektowych w skali 1:1000, ark. 473.444.0421+0412 (PB-0) zaawidencjonowana przez: Starostwo Powiatowe w Prudniku, Powiatowy Ośrodek Dokumentacji Geodezyjnej i Kartograficznej w Prudniku.



YAKY 4 x 50 mm<sup>2</sup> pompownia L=55m  
YKYżo 5 x 4 mm<sup>2</sup> st. zlewna L=40m  
FeZn 30 x 4 mm<sup>2</sup> uziom L=65m

Istn. złącze ZK-3 do demontażu  
Istn. kable przełożyć do proj. ZK-1a+1pp


Istniejąca komora do adaptacji na pompownię PU

SZAFKA STEROWNICZA POMPOWNI

KzP0

STAROSTWO POWIATOWE  
W PRUDNIKU  
WYDZIAŁ ADMINISTRACJI BUDOWLANEJ  
ul. Kościuszki 76  
41-200 PRUDNIK

Starostwo Powiatowe w Prudniku  
POWIATOWY OŚRODEK DOKUMENTACJI  
GEODEZYJNEJ I KARTOGRAFICZNEJ  
48-200 Prudnik, ul. Pałacu 10  
Tel. 456 30 482

<b>PJ</b>		<b>PIOTR JASIAK</b>	
PROJEKTOWANIE WOD-KAN		45-027 OPOLE UL. OSMAŃCZYKA 4-6/8 TEL. 453 03 65	
NAZWA OBIEKTU	RUROCIĄG TRANZYTOWY PRZERZUTU ŚCIEKÓW MIĘDZY STARĄ (MIEJSKA) I NOWĄ OCZYSZCZALNIĄ ŚCIEKÓW W BIAŁEJ	ZAŁ.	NR.RYS
INWESTOR-ADRES	URZĄD MIEJSKI W BIAŁEJ		
NAZWA OPRAC.	PROJEKT BUDOWLANY / WYKONAWCZY KANALIZACJI SANITARNEJ		
PRZEDMIOT RYS.	PLAN SYTUACYJNY ZASILANIA EL. POMPOWNI PU		<b>7</b>
SKALA :	PROJEKTOWAŁ MGR INŻ. PIOTR JASIAK NR. UPR.72/70 Op. 145/92 Op SPEC.BUD.WOD I PROJ.INST.SANIT. I BIURO PROJ. INSTALACJI ELEKTR.-MIROSLAW RAJCA	PODPIS:  45/92-00	
DATA	08.2009		